



CATÁLOGO DE BIENES Y ESPACIOS PROTEGIDOS DE ELDA

Ayuntamiento de Elda

BIEN DE INTERÉS CULTURAL



Google. © 2013, Microsoft Corporation



CONDICIÓN

Categoría:	Tipo:	Suelo:
------------	-------	--------

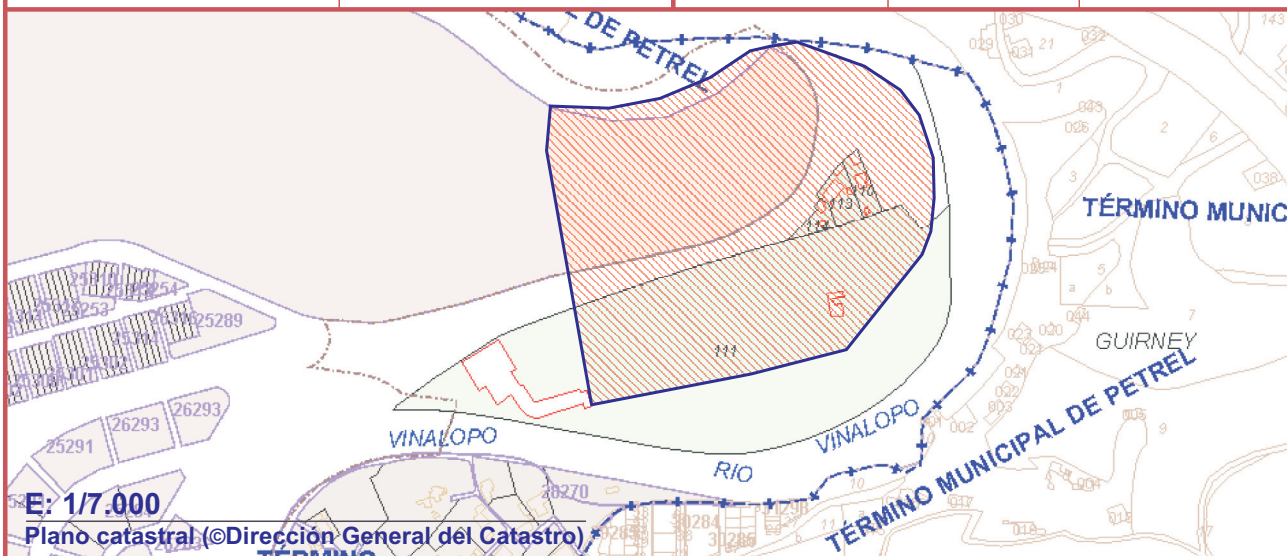
ESTADO

DECLARACIÓN GENÉRICA <input type="checkbox"/>	Anotación Ministerio:	Fecha anotación:	Justificación legal:
INCOADO <input type="checkbox"/>	Fecha resolución:	Public. BOE: Public. DOCV:	

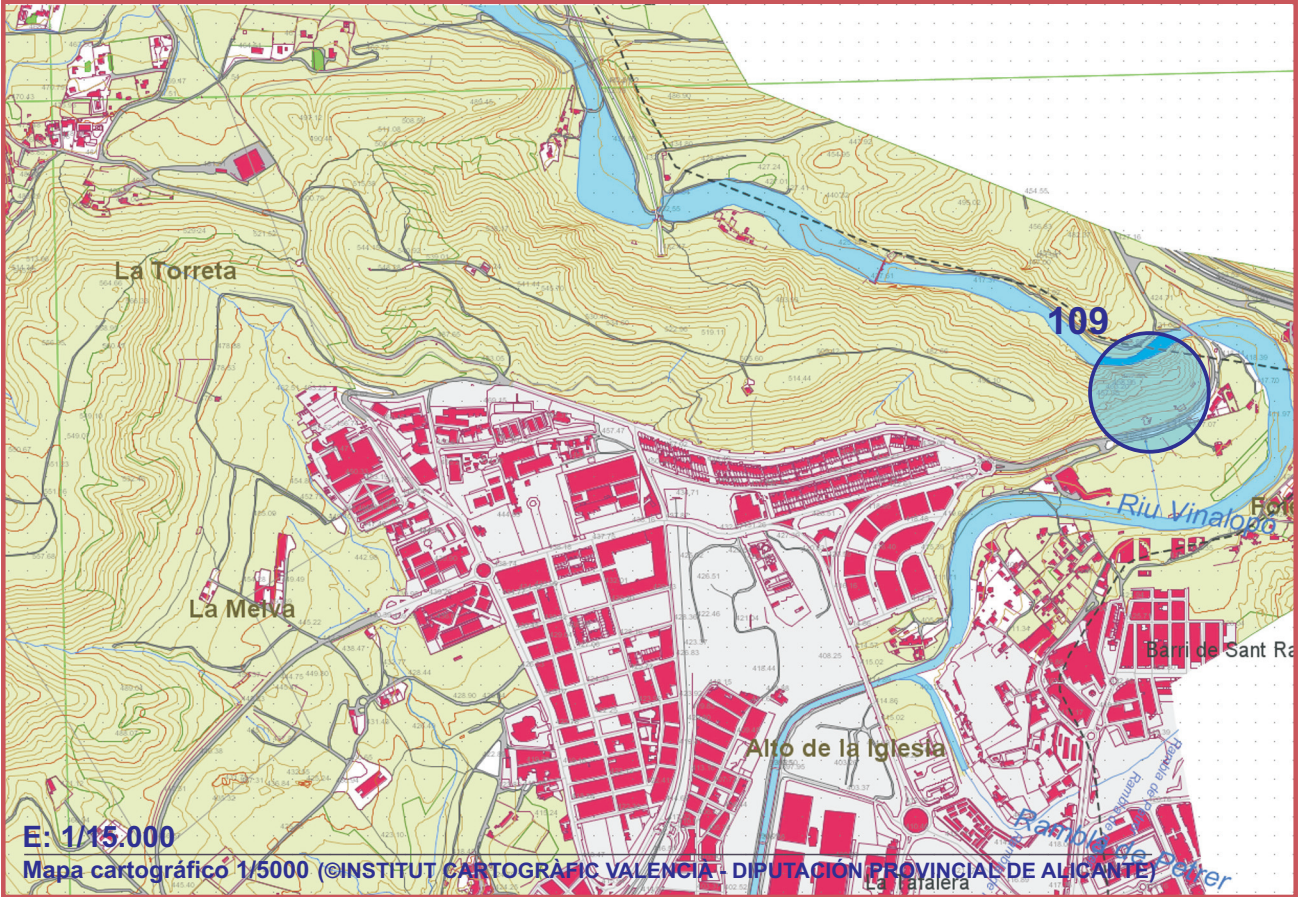
SITUACIÓN

Dirección/partida:	Polígono/manzana:	Parcela:
	Ref. catastral:	

Coordenadas Geográficas			Coordenadas UTM (Datum geodésico ETRS89 / Huso 30)				
LATITUD:	N	LONGITUD:	W	X:	Y:	Altitud:	m



CARTOGRAFÍA DE LOCALIZACIÓN



ORTOFOTO DE LOCALIZACIÓN



TITULARIDAD

PÚBLICA PRIVADA

Titular:

DESCRIPCIÓN GENERAL

Emplazamiento y paisaje:

Época:

Estilo:

Autoría:

Uso Primitivo:

Tipología:

Descripción:

Partes integrantes:

Soluciones constructivas:

Elementos impropios:

Elementos de interés:

BIENES INTEGRADOS

Relación

Descripción

BIC
BRL BIC
BRL BIC
BRL BIC
BRL BIC
BRL **ESTADO DE CONSERVACIÓN**BUENO DETERIORADO
RESTAURADO RUINOSO

Patologías/Peligro de destrucción:

INTERVENCIONES RECIENTES

USO ACTUAL

PÚBLICO

PRIVADO

PROPUESTA DE USO

PÚBLICO

PRIVADO

NIVEL DE PROTECCIÓN

INTEGRAL

PARCIAL

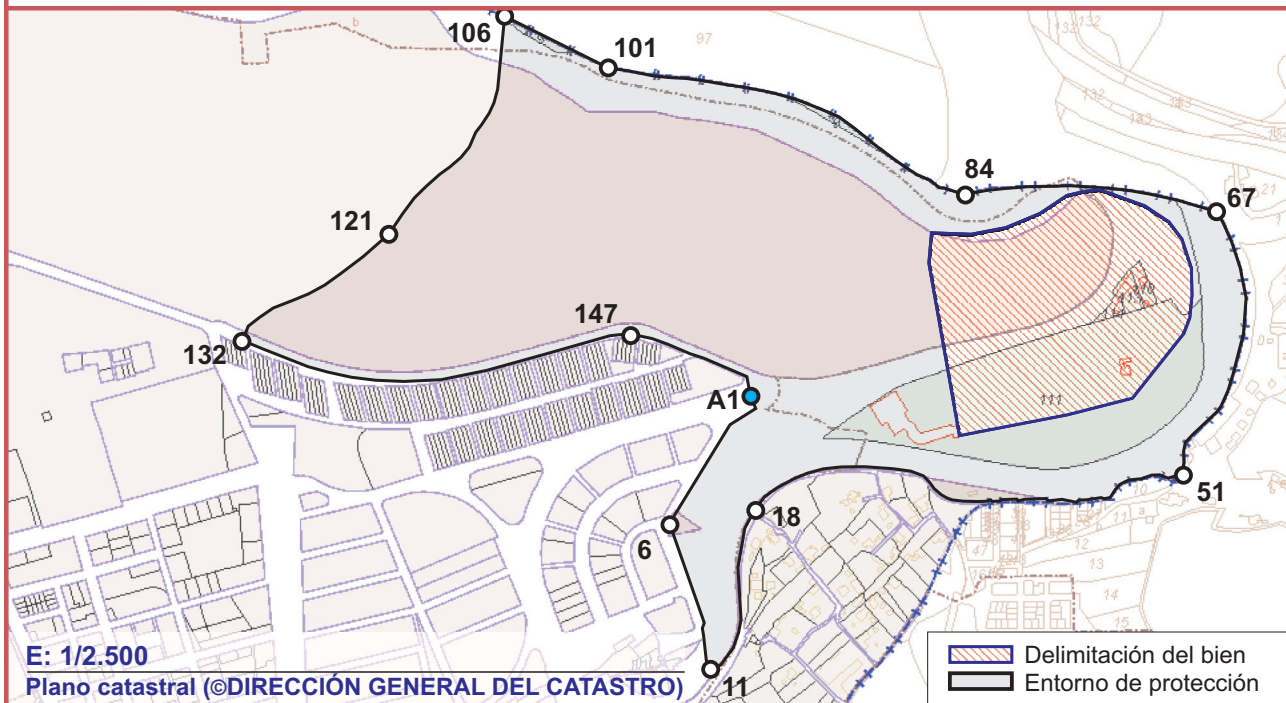
AMBIENTAL

CLASIFICACIÓN DEL SUELO

DELIMITACIÓN DEL ENTORNO DE PROTECCIÓN

Descripción:

Normativa de protección:



BIBLIOGRAFÍA Y FUENTES DOCUMENTALES