



IDENTIFICACIÓN

SITUACIÓN

GRADO DE PROTECCIÓN NÚMERO

Pont de l' Amadorio (CN-332)

Sobre el río Amadorio

A

31

DESCRIPCIÓN DEL BIEN Y SUS VALORES PATRIMONIALES

Mediados del s. XIX (año 1868). Buen estado de conservación y uso público. BI. Espinosa y Linares en prensa.

BIEN DE INTERÉS CULTURAL (BIC)

- BIC
 Monumento
 Zona arqueológica
 Jardín histórico
 Parque Cultural
 Conjunto histórico
 Zona paleontológica
 Sitio histórico
 Incoado expediente

BIEN DE RELEVANCIA LOCAL (BRL) O BIEN CATALOGADO (BC)

- BRL
 Monumento
 Espacio de protección arqueológica o paleontológica
 Patrimonio arquitectónico industrial u obra de ingeniería
 Conjunto de edificios
 Area de protección arqueológica o paleontológica
 Otros espacios o elementos de interés botánico, paisajístico, histórico o cultural
 BC
 Arquitectura popular

INFORMACIÓN URBANÍSTICA

Clasificación del suelo

- Urbano
 Urbanizable pormenorizado
 Urbanizable no pormenorizado
 No urbanizable

Calificación del suelo

VIARIO

Plano de Situación según Catálogo

Escala Plano Nº
1/2.000 B.1



CONDICIONES DE INTERVENCIÓN

Uso público. Entorno de afección: Franja de 5 m en torno a las estructuras del elemento.

FOTOGRAFÍA 1



FOTOGRAFÍA 2







FOTOGRAFÍA 3




FOTOGRAFÍA 4




FOTOGRAFÍA 5




FOTOGRAFÍA 6




FOTOGRAFÍA 7



FOTOGRAFÍA 8



FOTOGRAFÍA 9



FOTOGRAFÍA 10

