



IDENTIFICACIÓN	SITUACIÓN	GRADO DE PROTECCIÓN	NÚMERO
Torres I (nº 26 de la normativa arqueológica de 1994)	Partida Torres	I-II	78

DESCRIPCIÓN DEL BIEN Y SUS VALORES PATRIMONIALES

Todos los datos disponibles apuntan a la existencia en este lugar de la ciudad romana, así como una importantísima necrópolis alto imperial de la que se conserva la Torre de Sant Josep. Se han descubierto, a lo largo de unos 50 m de longitud, dos tramos de gruesos muros de mampostería de doble paramento trabados con mortero de cal de 1,60x1,60 m de altura máxima, que podrían corresponderse con los acueductos a los que hizo referencia A. Valcárcel en el s. XVIII (señalado en planos como A). Aguas abajo del barranco (señalado como B) existen restos (sigue en anexo de anotaciones) (Bl. Espinosa, 1.996)(Ver ficha 10)

BIEN DE INTERÉS CULTURAL (BIC)

<input type="radio"/> BIC	<input type="checkbox"/> Monumento	<input type="checkbox"/> Zona arqueológica	<input type="checkbox"/> Jardín histórico	<input type="checkbox"/> Parque Cultural
	<input type="checkbox"/> Conjunto histórico	<input type="checkbox"/> Zona paleontológica	<input type="checkbox"/> Sitio histórico	<input type="checkbox"/> Incoado expediente

BIEN DE RELEVANCIA LOCAL (BRL) O BIEN CATALOGADO (BC)

<input checked="" type="radio"/> BRL	<input type="checkbox"/> Monumento	<input checked="" type="checkbox"/> Espacio de protección arqueológica o paleontológica	<input type="checkbox"/> Patrimonio arquitectónico industrial u obra de ingeniería
<input type="radio"/> BC	<input type="checkbox"/> Conjunto de edificios	<input type="checkbox"/> Area de protección arqueológica o paleontológica	<input type="checkbox"/> Otros espacios o elementos de interés botánico, paisajístico, histórico o cultural
	<input type="checkbox"/> Arquitectura popular		

INFORMACIÓN URBANÍSTICA

<p><b>Clasificación del suelo</b></p> <p><input type="checkbox"/> Urbano</p> <p><input type="checkbox"/> Urbanizable pormenorizado</p> <p><input checked="" type="checkbox"/> Urbanizable no pormenorizado</p> <p><input type="checkbox"/> No urbanizable</p> <hr/> <p><b>Calificación del suelo</b></p> <p>PP-27 y 26</p> <p><b>Plano de Situación según Catálogo</b></p> <p>Escala 1/10.000      Plano Nº B.1</p>	<p style="text-align: center;"> <span style="color: red;">■</span> Categoría I      <span style="color: blue;">■</span> Categoría II         </p>
---	---

CONDICIONES DE INTERVENCIÓN

Se estará a lo dispuesto en los artículos 14.I y 14.II de este Catálogo respectivamente para cada una de las zonas señaladas.

FOTOGRAFÍA 1



FOTOGRAFÍA 2






CONTINÚA DESCRIPCIÓN DEL BIEN Y SUS VALORES PATRIMONIALES

de otros dos tramos de muro de aparejo similar a los anteriores, de un solo paramento de 0,60 m y 0,75 m de ancho y 3 y 5 m de largo respectivamente.


CONTINÚA CONDICIONES DE INTERVENCIÓN




FOTOGRAFÍA 3




FOTOGRAFÍA 4




FOTOGRAFÍA 5




FOTOGRAFÍA 6




FOTOGRAFÍA 7



FOTOGRAFÍA 8



FOTOGRAFÍA 9



FOTOGRAFÍA 10

