



IDENTIFICACIÓN

SITUACIÓN

GRADO DE PROTECCIÓN NÚMERO

Torres-Secanet (nº 25 de la normativa arqueológica de 1994)

Partida del Serrano

I

77

DESCRIPCIÓN DEL BIEN Y SUS VALORES PATRIMONIALES

Villa y vertederos romanos del s. I-III d.c. Probablemente existen niveles inferiores de época ibérica. Bl. Espinosa, 1.996.

BIEN DE INTERÉS CULTURAL (BIC)

- BIC   
 Monumento   
 Zona arqueológica   
 Jardín histórico   
 Parque Cultural  
 Conjunto histórico   
 Zona paleontológica   
 Sitio histórico   
 Incoado expediente

BIEN DE RELEVANCIA LOCAL (BRL) O BIEN CATALOGADO (BC)

- BRL   
 Monumento   
 Espacio de protección arqueológica o paleontológica   
 Patrimonio arquitectónico industrial u obra de ingeniería  
 BC   
 Conjunto de edificios   
 Área de protección arqueológica o paleontológica   
 Otros espacios o elementos de interés botánico, paisajístico, histórico o cultural  
 Arquitectura popular

INFORMACIÓN URBANÍSTICA

Clasificación del suelo

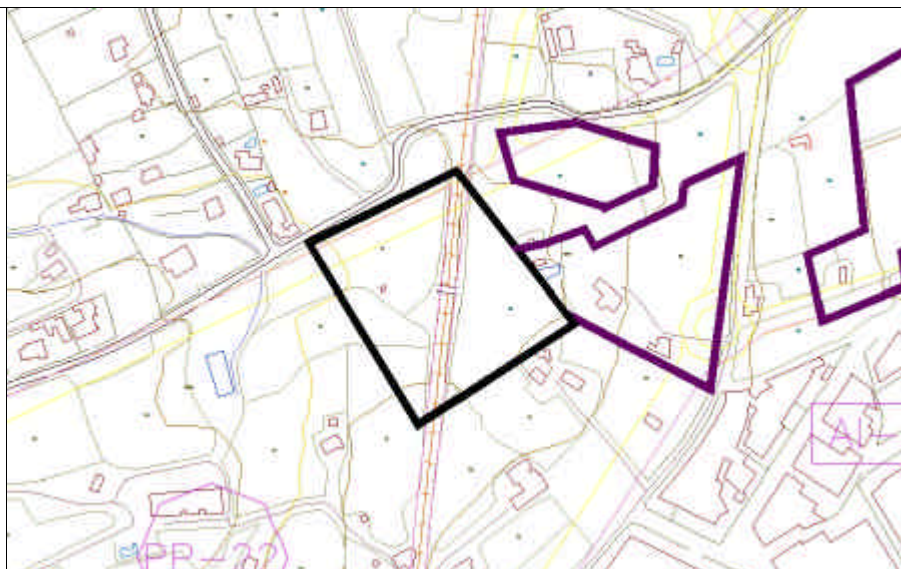
- Urbano  
 Urbanizable pormenorizado  
 Urbanizable no pormenorizado  
 No urbanizable

Calificación del suelo

PP-22 y 18

Plano de Situación según Catálogo

Escala      Plano Nº  
1/5.000      B.1



CONDICIONES DE INTERVENCIÓN

Se estará a lo dispuesto en el artículo 14.I de este Catálogo.

FOTOGRAFÍA 1



FOTOGRAFÍA 2






FOTOGRAFÍA 3




FOTOGRAFÍA 4




FOTOGRAFÍA 5




FOTOGRAFÍA 6




FOTOGRAFÍA 7



FOTOGRAFÍA 8



FOTOGRAFÍA 9



FOTOGRAFÍA 10

