



IDENTIFICACIÓN	SITUACIÓN	GRADO DE PROTECCIÓN	NÚMERO
Molí del Alcocó	Alcocons, nº 31	B	52

DESCRIPCIÓN DEL BIEN Y SUS VALORES PATRIMONIALES

Quedan restos del "cup", de las conducciones de agua para mover las turbinas, las propias turbinas, y unos arcos de sillería. Actualmente hay una casa particular que ha respetado estos elementos, queda la bóveda de la conducción de salida del agua. Se han conservado 2 muelas de harina. Había otra de electricidad. Se conservan distintas piezas del mecanismo del molino, una muela en el escalón de entrada. Este molino ya existía en 1.654 junto al de la Creu de Pedra y al de la Llobeta. BI. Soler Soriano, 1.995.

BIEN DE INTERÉS CULTURAL (BIC)

<input type="radio"/> BIC	<input type="checkbox"/> Monumento	<input type="checkbox"/> Zona arqueológica	<input type="checkbox"/> Jardín histórico	<input type="checkbox"/> Parque Cultural
	<input type="checkbox"/> Conjunto histórico	<input type="checkbox"/> Zona paleontológica	<input type="checkbox"/> Sitio histórico	<input type="checkbox"/> Incoado expediente

BIEN DE RELEVANCIA LOCAL (BRL) O BIEN CATALOGADO (BC)

<input checked="" type="radio"/> BRL	<input type="checkbox"/> Monumento	<input type="checkbox"/> Espacio de protección arqueológica o paleontológica	<input type="checkbox"/> Patrimonio arquitectónico industrial u obra de ingeniería
<input type="radio"/> BC	<input type="checkbox"/> Conjunto de edificios	<input type="checkbox"/> Area de protección arqueológica o paleontológica	<input type="checkbox"/> Otros espacios o elementos de interés botánico, paisajístico, histórico o cultural
	<input checked="" type="checkbox"/> Arquitectura popular		

INFORMACIÓN URBANÍSTICA

<p>Clasificación del suelo</p> <p><input type="checkbox"/> Urbano</p> <p><input type="checkbox"/> Urbanizable pormenorizado</p> <p><input type="checkbox"/> Urbanizable no pormenorizado</p> <p><input checked="" type="checkbox"/> No urbanizable</p> <hr/> <p>Calificación del suelo</p> <p><input type="text"/></p> <hr/> <p>Plano de Situación según Catálogo</p> <p>Escala Plano Nº</p> <p>1/5.000 B.4</p>	<p>Entorno de afección</p>
--	----------------------------

CONDICIONES DE INTERVENCIÓN

Uso privado. Conservar muelas, turbinas, "cup", arcos, bóvedas y cualquier elemento originario de interés. Entorno de afección: Franja de 50 m en torno al edificio por la existencia de elementos hidráulicos relacionados con el mismo.

FOTOGRAFÍA 1



FOTOGRAFÍA 2





FOTOGRAFÍA 3




FOTOGRAFÍA 4




FOTOGRAFÍA 5




FOTOGRAFÍA 6




FOTOGRAFÍA 7



FOTOGRAFÍA 8



FOTOGRAFÍA 9



FOTOGRAFÍA 10

