



IDENTIFICACIÓN	SITUACIÓN	GRADO DE PROTECCIÓN	NÚMERO
Casa rural y ermita de Sant Blai	Partida Paraís	B	5

DESCRIPCIÓN DEL BIEN Y SUS VALORES PATRIMONIALES

Este conjunto, de finales del s. XIX, corresponde a la edificación principal y estructuras anejas de la conocida como "Villa Ana", que posee un indudable valor arquitectónico. Porche, gárgolas y otros elementos la sitúan hacia 1880-1890. La ermita forma parte del conjunto. Uso privado. Buen estado de conservación. Balsa con elementos atípicos de fábrica de sillares. Es costumbre popular acudir a la ermita el día de San Blas. En la puerta de la ermita hay una inscripción de 1.811. Bl. inédito.

BIEN DE INTERÉS CULTURAL (BIC)

<input type="radio"/> BIC	<input type="checkbox"/> Monumento	<input type="checkbox"/> Zona arqueológica	<input type="checkbox"/> Jardín histórico	<input type="checkbox"/> Parque Cultural
	<input type="checkbox"/> Conjunto histórico	<input type="checkbox"/> Zona paleontológica	<input type="checkbox"/> Sitio histórico	<input type="checkbox"/> Incoado expediente

BIEN DE RELEVANCIA LOCAL (BRL) O BIEN CATALOGADO (BC)

<input checked="" type="radio"/> BRL	<input checked="" type="checkbox"/> Monumento	<input type="checkbox"/> Espacio de protección arqueológica o paleontológica	<input type="checkbox"/> Patrimonio arquitectónico industrial u obra de ingeniería
	<input type="checkbox"/> Conjunto de edificios	<input type="checkbox"/> Área de protección arqueológica o paleontológica	<input type="checkbox"/> Otros espacios o elementos de interés botánico, paisajístico, histórico o cultural
<input type="radio"/> BC	<input checked="" type="checkbox"/> Arquitectura popular		

INFORMACIÓN URBANÍSTICA

<p>Clasificación del suelo</p> <p><input type="checkbox"/> Urbano</p> <p><input type="checkbox"/> Urbanizable pormenorizado</p> <p><input checked="" type="checkbox"/> Urbanizable no pormenorizado</p> <p><input type="checkbox"/> No urbanizable</p> <hr/> <p>Calificación del suelo</p> <p style="border: 1px solid black; padding: 2px; display: inline-block;">PP-24</p> <hr/> <p>Plano de Situación según P.G.O.U.</p> <p>Escala Plano Nº</p> <p>1/2.000 1.12</p>	
--------------------------------------------------------------------------------------------------------------------------------------------------------------------------------------------------------------------------------------------------------------------------------------------------------------------------------------------------------------------------------------------------------------------------------------------------------------------------------------------------------	--

CONDICIONES DE INTERVENCIÓN

Se propone uso privado. Composición y tratamiento de fachada, gárgolas y porche a mantener o reproducir de la edificación principal. Ermita a conservar íntegramente. Entorno de afección: Línea poligonal reflejada en el plano que engloba las edificaciones, la balsa y el jardín pertenecientes al conjunto.

FOTOGRAFÍA 1



FOTOGRAFÍA 2






FOTOGRAFÍA 3




FOTOGRAFÍA 5



FOTOGRAFÍA 7



FOTOGRAFÍA 9




FOTOGRAFÍA 4



FOTOGRAFÍA 6



FOTOGRAFÍA 8



FOTOGRAFÍA 10

