



IDENTIFICACIÓN	SITUACIÓN	GRADO DE PROTECCIÓN	NÚMERO
Ermita de Nuestra Señora de la Salud	Partida Plans	A	2

DESCRIPCIÓN DEL BIEN Y SUS VALORES PATRIMONIALES

s. XIX. Junto al Calvario y cementerio antiguo (hasta 1865). Iglesia actualmente en uso (uso público). Estado de conservación normal. Asociado a la ermita existe una vía Crucis con retablos cerámicos. Bl. Inédito.

BIEN DE INTERÉS CULTURAL (BIC)

- |                           |   |  |   |   |
|---------------------------|---|--|---|---|
| <input type="radio"/> BIC | <input type="checkbox"/> Monumento          | <input type="checkbox"/> Zona arqueológica   | <input type="checkbox"/> Jardín histórico | <input type="checkbox"/> Parque Cultural    |
|                           | <input type="checkbox"/> Conjunto histórico | <input type="checkbox"/> Zona paleontológica | <input type="checkbox"/> Sitio histórico  | <input type="checkbox"/> Incoado expediente |

BIEN DE RELEVANCIA LOCAL (BRL) O BIEN CATALOGADO (BC)

- |                                      |  |  |   |
|--------------------------------------|--|--|---|
| <input checked="" type="radio"/> BRL | <input checked="" type="checkbox"/> Monumento  | <input type="checkbox"/> Espacio de protección arqueológica o paleontológica | <input type="checkbox"/> Patrimonio arquitectónico industrial u obra de ingeniería                          |
|                                      | <input type="checkbox"/> Conjunto de edificios | <input type="checkbox"/> Área de protección arqueológica o paleontológica    | <input type="checkbox"/> Otros espacios o elementos de interés botánico, paisajístico, histórico o cultural |
| <input type="radio"/> BC             | <input type="checkbox"/> Arquitectura popular  |  |   |

INFORMACIÓN URBANÍSTICA

Entorno de afección

Clasificación del suelo

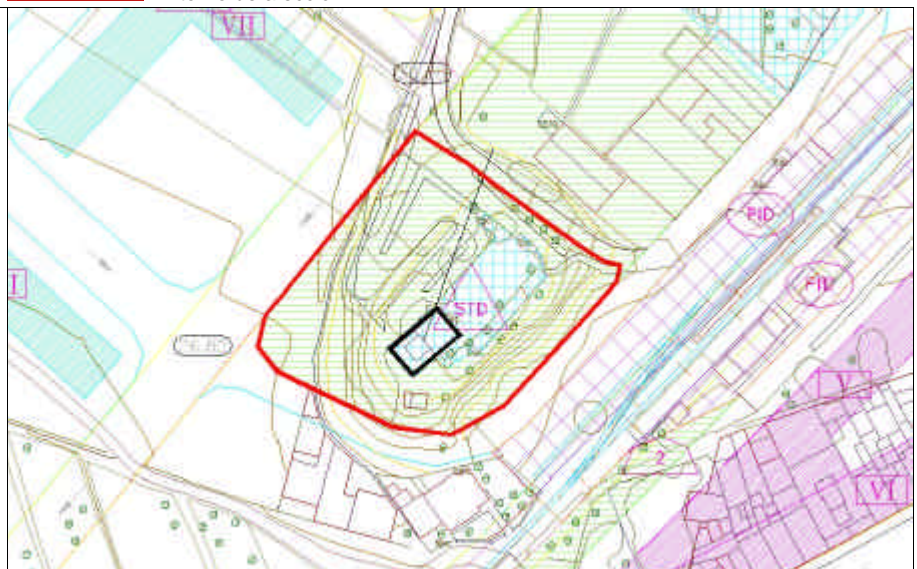
- Urbano
- Urbanizable pormenorizado
- Urbanizable no pormenorizado
- No urbanizable

Calificación del suelo

PP-10

Plano de Situación según P.G.O.U.

Escala Plano Nº  
1/2.000 1.10



CONDICIONES DE INTERVENCIÓN

Se propone un uso público. Entorno de afección: Coincide con la delimitación de la zona verde del PP-10 excepto en su lado NE donde el límite coincide con el camino del Calvario.

FOTOGRAFÍA 1



FOTOGRAFÍA 2






FOTOGRAFÍA 3



FOTOGRAFÍA 4



FOTOGRAFÍA 5



FOTOGRAFÍA 6




FOTOGRAFÍA 7



FOTOGRAFÍA 8



FOTOGRAFÍA 9



FOTOGRAFÍA 10

