



# AYUNTAMIENTO DE FAURA

## PLAN GENERAL DE ORDENACIÓN URBANA

### FICHA DEL CATÁLOGO DE BIENES Y ESPACIOS PROTEGIDOS

Ficha nº 6

DENOMINACIÓN: Sistema Hídrico

#### A- IDENTIFICACIÓN GENERAL

TIPOLOGIA	Sistema Hídrico
UBICACIÓN	Acequia de Faura
CRONOLOGÍA ESTIMADA	
CARACTERÍSTICAS CONSTRUCTIVAS	Sistema constructivo para canalizaciones de riego tradicional. Muros de mampostería.
ESTADO DE CONSERVACIÓN	Regular
GRADO DE PROTECCIÓN	Bien de Relevancia Local
CATEGORÍA	Espacio Etnológico de Interés Local Protección Integral
USO ACTUAL	Acequia
USOS PROPUESTOS	Acequia
DESTINO(PUBLICO/PRIVADO)	Público
OBSERVACIONES:	Mantenimiento y mejora de la red tradicional de distribución de aguas. Red existente de acequias y construcción entre el Molí de Faura (Prot nº26) y el Lavadero (Prot nº18)

#### FOTOGRAFÍA DE LA FACHADA PRINCIPAL Y POSTERIOR





# AYUNTAMIENTO DE FAURA

## PLAN GENERAL DE ORDENACIÓN URBANA

### FICHA DEL CATÁLOGO DE BIENES Y ESPACIOS PROTEGIDOS

#### B - DESCRIPCIÓN:

Sistema de acequias principal de Faura, incluye las acequias, el partidor y otros elementos que conforman la red de riego y de abastecimiento de agua al lavadero del municipio

	Nº de Fotografía	Elemento Impropio	Elemento propio	Elemento con valor ambiental	Descripción
<b>Muro</b>	6-a	NO	SI	SI	Murete realizado con mampostería de unos 0,50 m de altura (2)
<b>Textura del recubrimiento</b>	6-b	NO	SI	SI	Rugosa, sin revestimiento(1)
<b>Color del recubrimiento</b>	6-c	NO	SI	SI	La piedra natural(1)
<b>Juntas</b>	6-d	SI	SI	SI	Mortero de cal "fanc i pallus"(1)
<b>Otros:</b>					

#### C- INTERVENCIONES

##### 1- DEMOLICIONES

Demolición de fachadas	No
Demolición de partes no protegidas	No hay partes no protegidas
Demolición de cubiertas	No existen cubiertas

##### 2- REPOSICIONES

Reposición de elementos	<b>Sí, con condiciones</b> Sí, en caso de mantenimiento de las instalaciones, reparaciones, sustituciones. Se deberá reutilizar al máximo el mismo material empleado en la zona del sistema hídrico a
-------------------------	--

##### 3- SOBREEDIFICACIONES

	No
--	----

(1) Anexo fotográfico

(2) Fotografía y planimetría pormenorizada en Anexo Detalles



# AYUNTAMIENTO DE FAURA



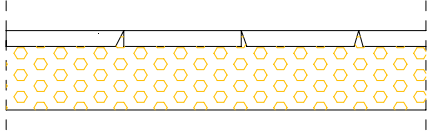



## PLAN GENERAL DE ORDENACIÓN URBANA

### FICHA DEL CATÁLOGO DE BIENES Y ESPACIOS PROTEGIDOS

#### A-ANEXO DETALLES






Esquemas de fachadas con identificación de elementos propios e impropios de rejería, carpintería y otros que se consideran de interés, así como fotografías de los mismos.

#### Otros elementos

INFORMACIÓN DE DETALLE DE OTROS ELEMENTOS PROPIOS E IMPROPIOS		
	Propios 	
	Impropios 	
<b>Esquemas</b>		
	<b>Alzado</b>	<b>Planta</b>
<b>Fotografías</b>		
<b>Información detalle elementos propios</b>	El muro se encuentra construido con mampuestos y ripios. Altura aproximada 0,50 m	La parte superior del muro se encuentra rematada con piedra labrada



**AYUNTAMIENTO DE FAURA**  
**PLAN GENERAL DE ORDENACIÓN URBANA**  
**FICHA DEL CATÁLOGO DE BIENES Y ESPACIOS PROTEGIDOS**

<b>B-ANEXO FOTOGRAFICO</b>		
		
Fot. 6-a Muro	Fot. 6-b/6-c Textura y color recubrimiento	Fot. 6-d Juntas
		
Muro izquierdo	Muro intermedio	Muro derecho



# AYUNTAMIENTO DE FAURA

## PLAN GENERAL DE ORDENACIÓN URBANA

### FICHA DEL CATÁLOGO DE BIENES Y ESPACIOS PROTEGIDOS

#### SITUACIÓN

