

CATÁLOGO ETNOLÓGICO

Nº Ficha **ETN 10**Fecha **2008**

Bien	ALMAZARA	Tér. Mun.	GAIBIEL	Provincia	CASTELLÓN		
Hoja	640 (1-2)	Escala	1/10.000	Coord. UTM	X 714285 Y 4422849	Altitud	m.snm

Propietario		Datos Catastrales	Polígono	15
Dirección		Parcela	9001	

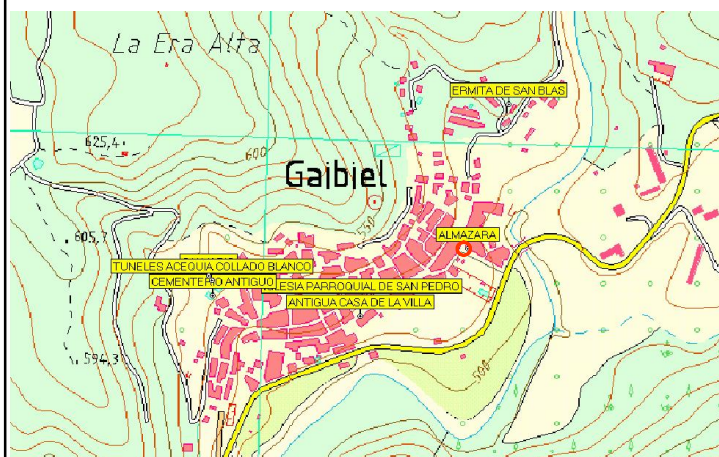
Acceso

Calle de la Diputación, nº 1

Entorno

Urbano

Plano de Localización




Tipo de Bien	Almazara	Ads. Cultural	Moderna - contemp	Cronología	siglo XVII- XX
---------------------	----------	----------------------	-------------------	-------------------	----------------

Estado de Conservación	Regular	Peligro de Destrucción	Bajo
-------------------------------	---------	-------------------------------	------

Descripción del Bien

Edificación popular de planta rectangular compuesto por planta baja primer piso y cámara abuhardillada que vierte aguas al patio trasero. Comparte medianera con el lavadero al que tenía acceso directo (hoy tapiado).





Materiales Recogidos

Ninguno



Intervenciones



Régimen Jurídico

Incoado BIC	<input type="text"/>	Declarado BIC	<input type="text"/>
Grado de Protecc. Asig. por el PGOU		Bien Inmueble Relevancia Local (BRL)	

Estructuras



Bibliografía

