## Elemento 9.- YACIMIENTO BASSOLES I

Los datos recogidos en el inventario de yacimientos arqueológicos de la Dirección General del Patrimonio Cultural Valenciano son los siguientes:

| | |
|---|---|
| Nombre: | BASSOLES I |
| U.T.M.: | 31TBE702866 |
| Altura: | 360 |
| Acceso: | Aproximadament a l'altura del km. 3'3 de la carretera entre Cervera del Maestre i Sant Jordi, agafar una pista a l'esquerra que porta al Mas de Ventura. Passant el Mas seguir per la pista que remunta el Barranc dels Forats pel seu marge esquerre i pujar per aquesta pista fins creuar el Barranc, per la seua part alta, fins arribar a dalt de la lloma situada al marge dret de la seua capçalera, on, poc després de deixar una bifurcació a l'esquerra, es localitza el jaciment. |
| Paisaje: | Bosc baix: muntanyes d'escassa altura i vessants amb pendent separades per barrancs encaixonats. Vegetació alterada per l'home. Bancals abandonats amb vegetació de bosc mediterrani degradat: carrasques disperses i dens estrat arbustiu de coscoll, argilaga i romer. |

DATOS BIBLIOGRÁFICOS Y CULTURALES
*DADES BIBLIOGRÀFIQUES I CULTURALS*

| | |
|---|---|
| Tipo: | Jaciment a l'aire lliure |
| Adscripción: | Eneolítica |
| Cronología: | III mil·lenni aC |
| Conservación: | Dolent |
| Peligro: | Indeterminat. Erosió. Tasques agrícoles. Obres públiques |

DATOS REGISTRO MATERIAL
*DADES REGISTRE MATERIAL*

| | |
|---|---|
| Líticos: | Nuclis, ascles de sílex (algunes amb retocs plans i abruptes), fragments naturals de sílex |
| Depositados: | Museu de la Valltorta |

DESCRIPCIÓN DEL YACIMIENTO
*DESCRIPCIÓ DEL JACIMENT*

| | |
|---|---|
| Descripción: | El jaciment se situa en un cim prou arrodonit amb visibilitat sobre el corredor litoral i la depressió La Jana-Vinaròs. Sobre un àrea aproximada d'uns 1000 metres quadrats apareix material lític dispers i sense formar acumulacions significatives, sobre un sediment de color marró molt pedregós amb afloraments continuats del substrat calcari. L'espessa vegetació de matoll no permet en molts llocs arreplegar material. |
| Fecha: | 6/1/1998 |
| Autor: | Alejandro Viñuela Cid |

Por el Ayuntamiento se considera un elemento de importancia suficiente para declararla bien inmueble de relevancia local y, por tanto, con tal carácter se incluye en el presente catálogo, de acuerdo al artículo 15.2.2º de la Ley 4/1998 de 11 de julio de la Generalitat Valenciana, del Patrimonio Cultural Valenciano.

Es yacimiento arqueológico y, por tanto, Espacio de Protección Arqueológica y con esa tipificación protectora se califica como Bien de Relevancia Local de conformidad con lo dispuesto en los artículos 50.3 y 58.3 de la Ley 4/98, de 11 de junio, del Patrimonio Cultural Valenciano.

# PLANO CATASTRAL

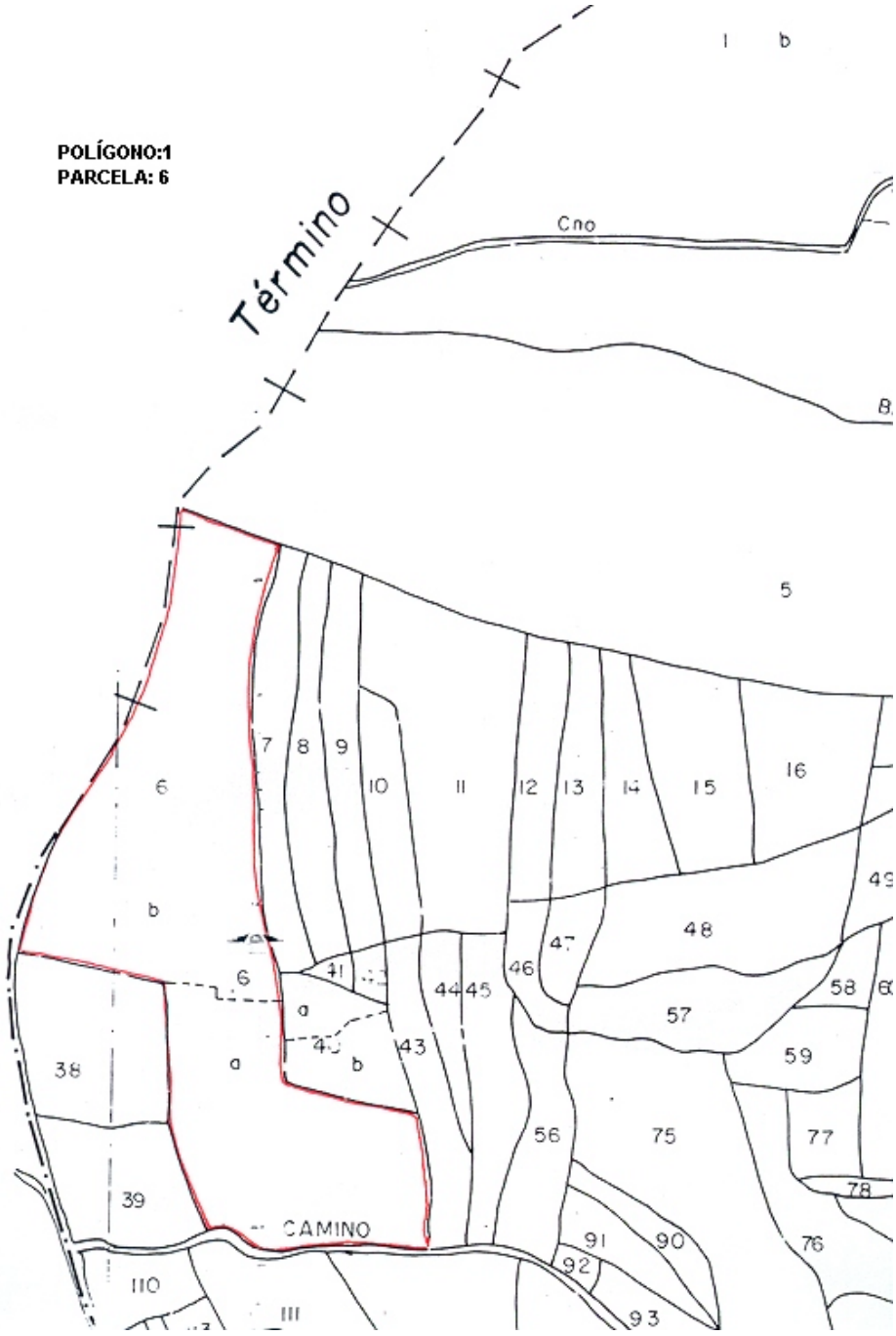


Uso actual: Rústico

Propietario: Privado
Nivel de Protección: INTEGRAL
Actuaciones permitidas: Las que tienden a restaurar y valorar los restos existentes, así como las que se requieran a efectos de investigación.

Tramitación: Las actuaciones que puedan afectar a la conservación de los restos requerirán autorización de la Conselleria competente en materia de Patrimonio Cultural.

LOCALIZACIÓN: CROQUIS

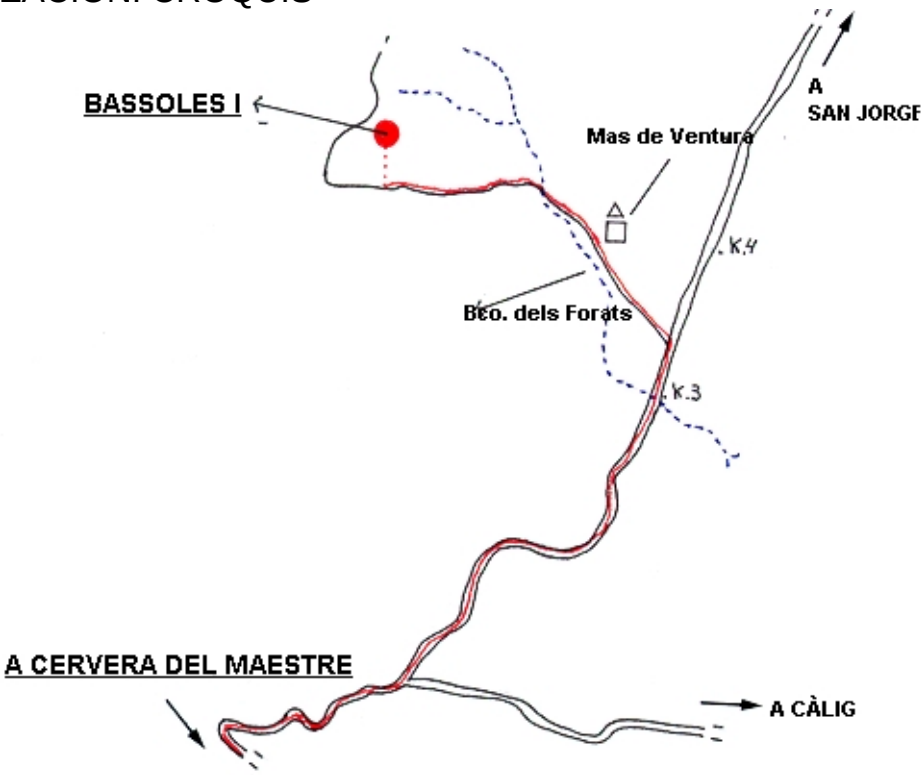

LOCALIZACIÓN: FOTO
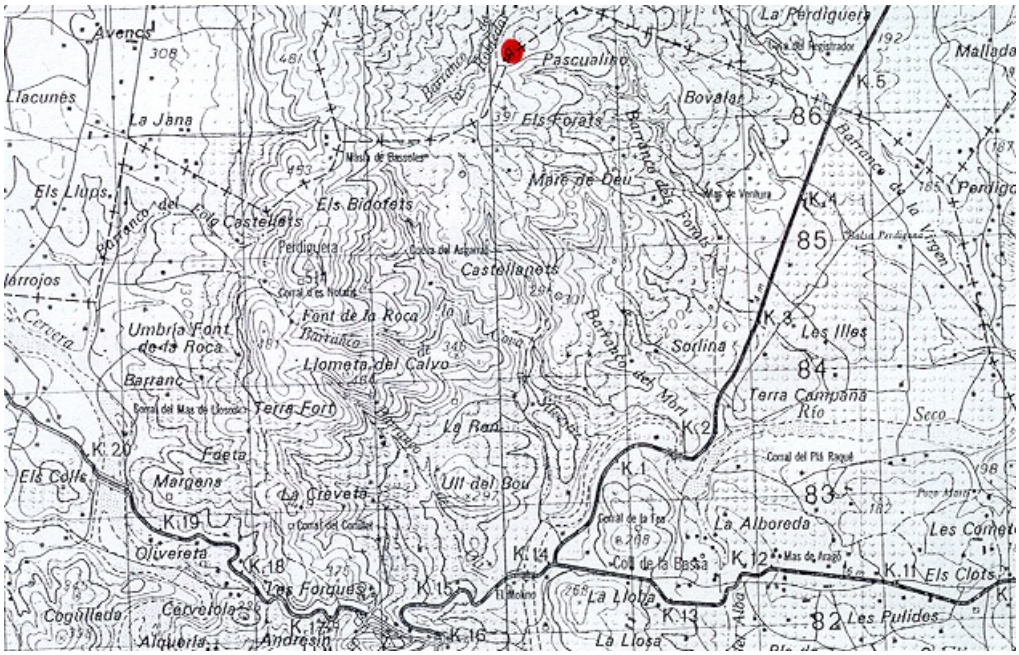
## Elemento 9.- YACIMIENTO BASSOLES I SITUACIÓN