


CATÁLOGO DE BIENES Y ESPACIOS PROTEGIDOS	AYTO CAUDIEL	PATRIMONIO ARQUITECTÓNICO FICHA Nº 3d
DENOMINACIÓN	Nº CATASTRO	LOCALIZACIÓN
<b>CONVENTO DE LAS CARMELITAS DESCALZAS</b>		Avenida Valencia, entre la calle Benilde Pérez, la calle de la virgen y la iglesia de San Juan Bautista.

DOCUMENTACIÓN GRÁFICA



CATÁLOGO DE BIENES Y ESPACIOS PROTEGIDOS	AYTO CAUDIEL	PATRIMONIO ARQUITECTÓNICO FICHA Nº 4a
--	--------------	--

DENOMINACION	Nº CATASTRO	LOCALIZACIÓN
<b>IGLESIA DE SAN JUAN BAUTISTA</b>		Plaza de la Virgen

NIVEL DE PROTECCIÓN	DIRECTRICES PARTICULARES
<b>NIVEL DE PROTECCIÓN INTEGRAL</b>	Se permiten obras de restauración y conservación que persigan el mantenimiento o refuerzo de los elementos estructurales, mejora del estado general del inmueble, instalaciones del inmueble o elemento protegido. Las obras tendrán que ser autorizadas por la Conselleria de Cultura.

## CARACTERÍSTICAS CONSTRUCTIVAS

<p>Antiguo Convento de los Agustinos Fundado en 1.616, por D Pedro Miralles, fue colegio de los agustinos en donde se alojaba el noviciado para cursar los estudios de filosofía y arte. El edificio conventual, tras la desamortización, el Estado lo cedió al pueblo para Ayuntamiento, escuela, hospital, etc..., mientras que el resto de la obra (iglesia, capilla, camarín) ha llegado a nuestros días prácticamente igual que en sus años fundacionales, erigiéndose en parroquial, en 1866, tras haberse derrumbado la cúpula de la antigua iglesia parroquia sita en el solar que hoy alberga el nuevo Ayuntamiento.</p> <p>La iglesia es una amplia nave en forma de cruz con capillas claustrales comunicadas entre sí y cúpula de media naranja, todo ello de un refinado estilo barroco con extraordinaria decoración de orden compuesto. La capilla de la Virgen, es una bóveda de cañón con un gran arco abocinado y en el centro de la estancia la cúpula.</p> <p>El retablo del altar muy recargado en su decoración con hojarascas, florones, consolas, angelotes, etc...; catorce lienzos completan la estancia. El Camarín de la Virgen destaca por su riquísima decoración sobrecargada igualmente de querubines, hojarascas, cintas, guirnaldas, cartelas, etc... Sobresale de manera fastuosa el retablo, pues todo él está decorado en oro. Cabe resaltar el zócalo revestido de azulejo alcorino, más siete lienzos que al igual que los anteriores, son obras del pintor manchego Gaspar de la Huerta, discípulo de Espinosa y muy relacionado con Palomino, resultando todo el conjunto, posiblemente, un gran exponente del Barroco Valenciano.</p> <p>Es de destacar la pequeña imagen de la Virgen del Niño Perdido, conocida popularmente como Virgen del Colmillo, llamada así por estar labrada en un colmillo de elefante. Data del S.XV, es de pequeña factura (27cm) y su valor es incalculable. Dice la tradición que San Vicente Ferrer, llevó consigo en sus misiones de apostolado y predicación esta pequeña imagen. Llegó a Caudiel, de mano de los Agustinos Recoletos, el día 21 de Octubre de 1627.</p>
--

## INFORMACIÓN COMPLEMENTARIA

Localización: 39º 56' 44.30"N / 0º 34' 03.60"W UTM 30N ETRS89 X 707798 Y 4424557
--

ESTADO DE CONSERVACIÓN	PRESCRIPCIONES DE MEJORA
Buen estado de conservación	

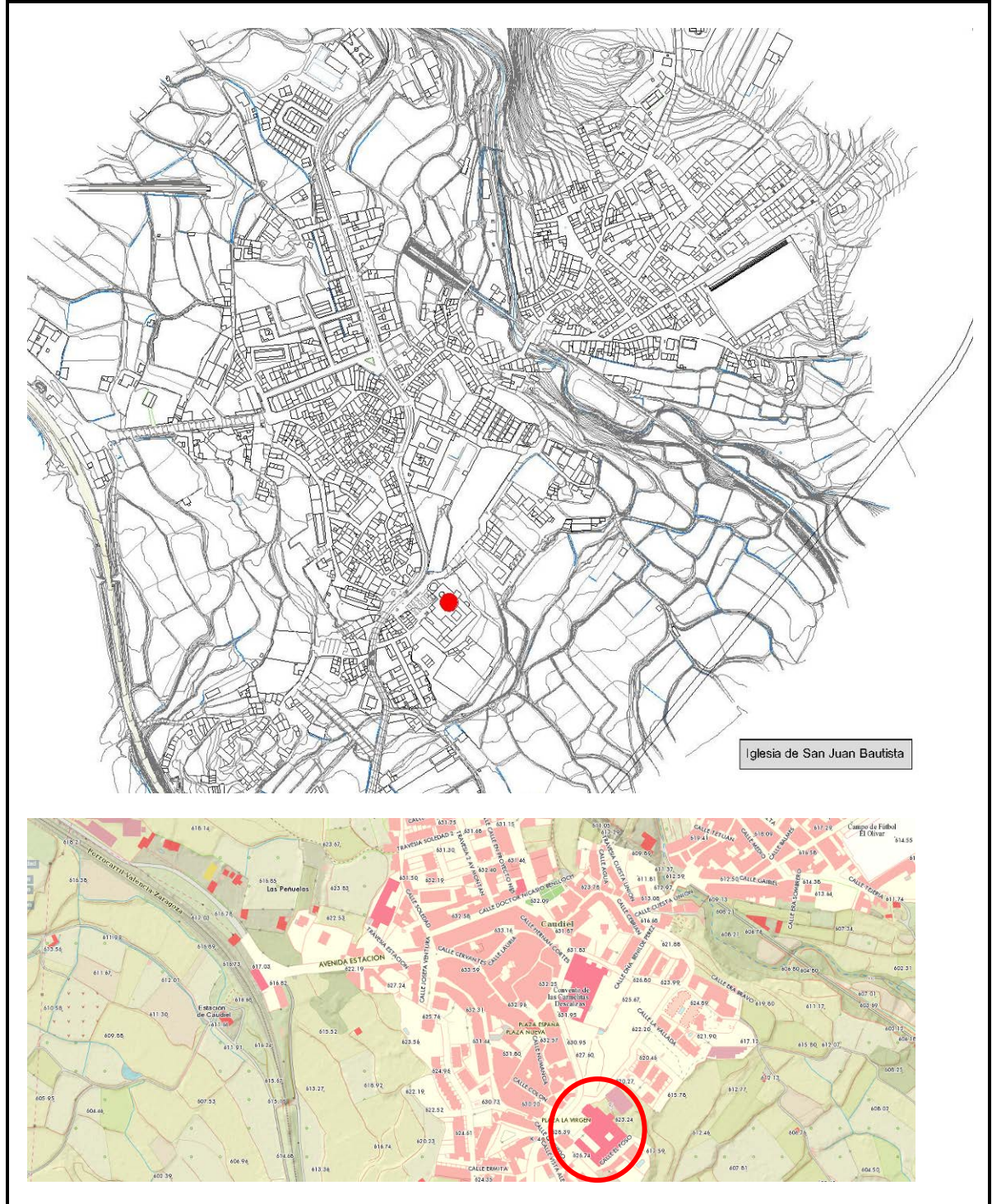
USO ACTUAL	USO PROPUESTO
<b>USO PÚBLICO RELIGIOSO</b>	<b>USO PÚBLICO RELIGIOSO</b>

## INTERÉS JURÍDICO Y OTROS DATOS DE INTERÉS

CATALOGADO COMO <b>BIEN DE RELEVANCIA LOCAL</b>
---

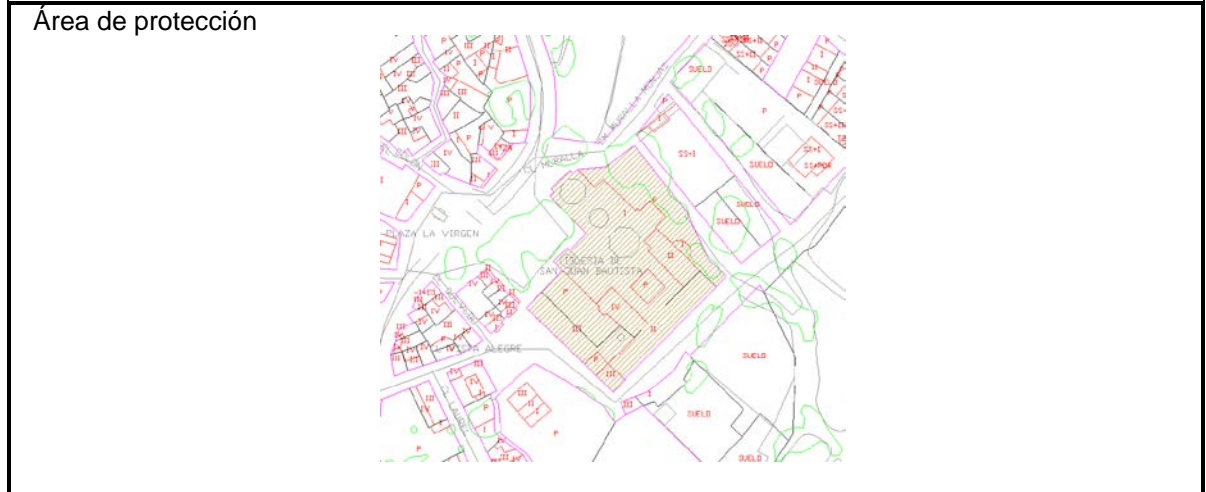
CATÁLOGO DE BIENES Y ESPACIOS PROTEGIDOS	AYTO CAUDIEL	PATRIMONIO ARQUITECTÓNICO FICHA Nº 4b
DENOMINACION	Nº CATASTRO	LOCALIZACIÓN
<b>IGLESIA DE SAN JUAN BAPTISTA</b>		Plaza de la Virgen

SITUACIÓN



CATÁLOGO DE BIENES Y ESPACIOS PROTEGIDOS	AYTO CAUDIEL	PATRIMONIO ARQUITECTÓNICO FICHA Nº 4c
DENOMINACION	Nº CATASTRO	LOCALIZACIÓN
<b>IGLESIA DE SAN JUAN BAUTISTA</b>		Plaza de la Virgen

SITUACIÓN SOBRE CATASTRO



PROPUESTA DE ÁREA DE PROTECCIÓN

Área de protección	Como delimitación del área de protección se establece el límite de la propiedad, reflejado en el catastro urbano área 2757.1804 longitud 232.7573 X=707911.1900 Y=4424733.4100 X=707892.4500 Y=4424751.5400 X=707897.5600 Y=4424756.7100 X=707904.1100 Y=4424763.6700 X=707901.3100 Y=4424766.6700 X=707905.6300 Y=4424770.8500 X=707906.4700 Y=4424770.1900 X=707911.7800 Y=4424775.6900 X=707906.6100 Y=4424781.0400 X=707905.7000 Y=4424782.0200 X=707905.1100 Y=4424782.5900 X=707900.1400 Y=4424787.7300 X=707901.5200 Y=4424789.0300 X=707900.4600 Y=4424790.1900 X=707906.6100 Y=4424796.1100 X=707907.6200 Y=4424795.0300 X=707909.0900 Y=4424796.4400 X=707918.1300 Y=4424797.0800 X=707927.2500 Y=4424804.2400 X=707944.3700 Y=4424782.4200 X=707951.2300 Y=4424767.3500 X=707957.0700 Y=4424761.9600 X=707953.8600 Y=4424758.3400 X=707927.2200 Y=4424731.5400 X=707924.2200 Y=4424728.5200 X=707924.5100 Y=4424728.2100 X=707920.5600 Y=4424724.3500 X=707915.0200 Y=4424729.7100 X=707911.1900 Y=4424733.4100
--------------------	---

CATÁLOGO DE BIENES Y ESPACIOS PROTEGIDOS	AYTO CAUDIEL	PATRIMONIO ARQUITECTÓNICO FICHA Nº 4d
DENOMINACION	Nº CATASTRO	LOCALIZACIÓN
<b>IGLESIA DE SAN JUAN BAUTISTA</b>		Plaza de la Virgen

DOCUMENTACIÓN GRÁFICA

