AYUNTAMIENTO DE TÁRBENA

CATÁLOGO DE BIENES Y ESPACIOS PROTEGIDOS

DATOS ADMINISTRATIVOS - LOCALIZACIÓN

DENOMINACIÓN: **Es pouet de ses Peres**

NÚMERO BIEN: **5**

- ☐ BIEN INTERÉS CULTURAL:
- ☑ BIEN RELEVANCIA LOCAL: Arqueológico
- ☐ BIEN CATALOGADO:

POLÍGONO RÚSTICO: 1
PARCELA RUSTICO: 8
COORDENADAS UTM: X 7482 - Y 42895
DIRECCIÓN:
PARCELA (ha.): 0´94 ha.
OCUPADA (M2): 510 m2 aprox.

PROTECCIÓN: Parcial
ÁREA PROTECCIÓN: Polígono 1: parcelas: 7, 8, 10, 11

DESCRIPCIÓN - CRONOLOGÍA

Pozo y abrevadero, situado en la falda de un pequeño cerro en el que se localizan restos de cerámica ibérica y medieval, posiblemente pertenecientes a un antiguo asentamiento.

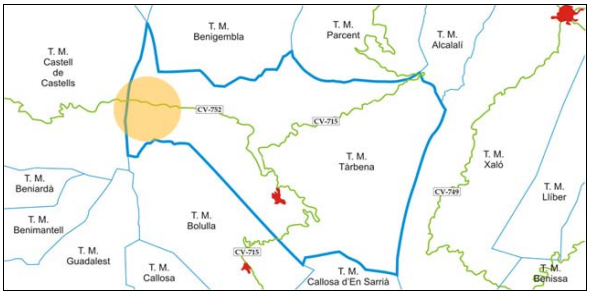

CONSERVACIÓN: Regular-malo.

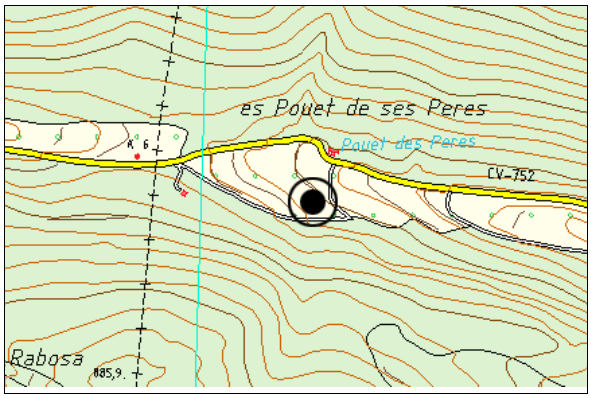

CRONOLOGÍA: Ibérico y medieval (s. IV - I a. C.; s. XI - XV)

BIBLIOGRAFÍA: Inédito

CONDICIONANTES A FUTURAS INTERVENCIONES

Consideración como BRL, proponiendo su inclusión en la Sección Segunda del Inventario General de Bienes del Patrimonio Cultural Valenciano, según la Ley 4/1998.

USO ACTUAL: Privado
USO PROPUESTO: Privado

PLANOS: Plano 1 y 3

FECHA REDACCIÓN: 1/04/2006

DENOMINACIÓN: **Es pouet de ses Peres**

NÚMERO BIEN: **5**
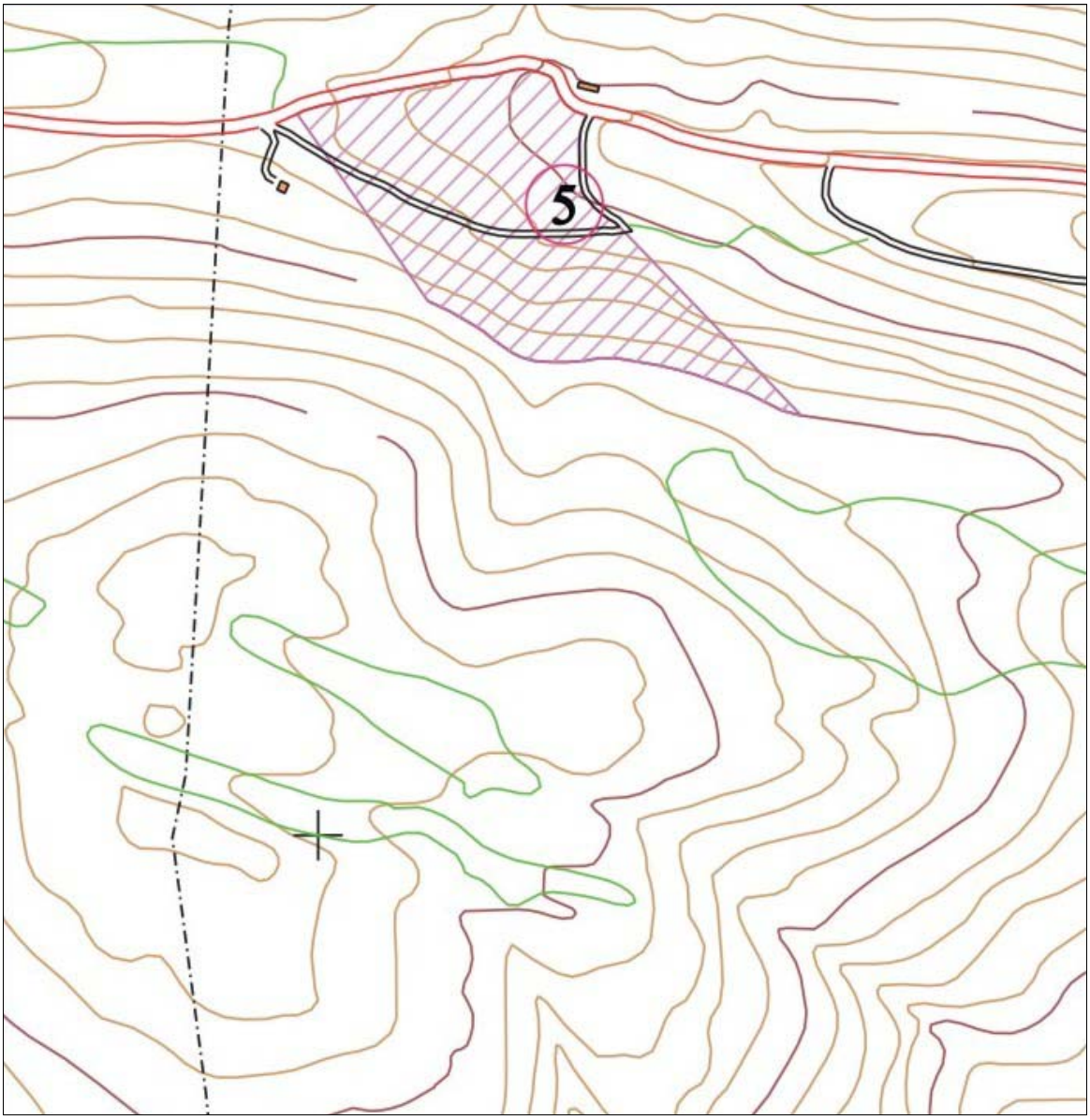
ÁREA PROTECCIÓN: