

REVISIÓN SIMPLIFICADA DEL PLAN GENERAL DE VALENCIA

CATALOGO DE BIENES Y ESPACIOS PROTEGIDOS

Ordenación Estructural

PUENTE DEL MAR

SITUACIÓN: Cauce del Turia entre Pl. América y Pseo Alameda.	BIEN DE RELEVANCIA LOCAL (BRL)
BARRIO: 3-LA GRAN VIA	
DISTRITO: 2-L'EIXAMPLE	
CÓDIGO: BRL 02. 03. 01	
CATEGORIA: MONUMENTO DE INTERES LOCAL	

1. PARCELA:

REF. CATASTRAL VIGENTE:

Coordenadas UTM:

X= 726.904,98

Y= 4.372.494,95

CART. CATASTRAL 401-22-IV y 423-2-II

IMPLANTACION: AISLADO

FORMA: REGULAR

SUPERFICIE:



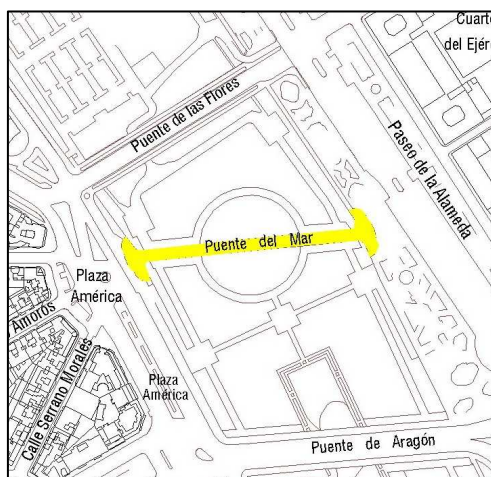
2. EDIFICACIÓN:

NUMERO DE EDIFICIOS: 1

NUMERO DE PLANTAS:

OCUPACION: TOTAL

CONSERVACION: BUENA



3. CIRCUNSTANCIAS URBANISTICAS Y PATRIMONIALES VIGENTES:

PLANEAMIENTO VIGENTE: PEP-1 ENSANCHE PLA REMEI - RUSSAFA NORD (BOP 26-02-05)

HOJA PLAN GENERAL: 35

CLASE DE SUELO: SU

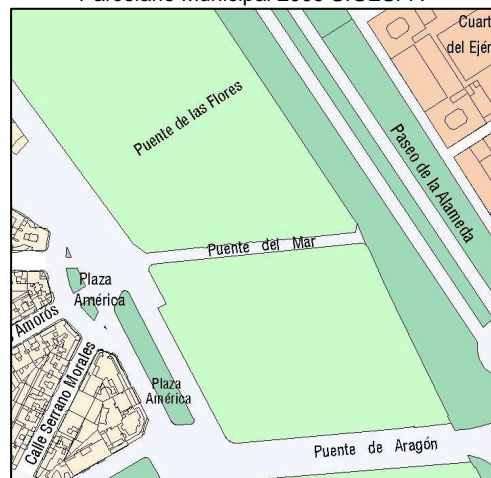
CALIFICACION: GRV-2 (Sistema General Red Viaria Metropolitana)

USO:

PROTECCION ANTERIOR:

OTROS: Nº archivo PE1653

Parcelario Municipal 2009 SIGESPA



Planeamiento vigente SIGESPA



PUENTE DEL MAR

4. DESCRIPCION Y REFERENCIAS HISTÓRICAS:

Construido a instancias de la Junta de Murs i Valls entre 1592 y 1596 (siglo XVI) con piedra sillar, tras ser destruido el anterior puente de madera o mampostería por una riada del Turia en 1589.

Recibe el nombre de Puente del Mar, por ser este el camino natural hacia el Grao o puerto, de donde procedían muchas mercancías que llegaban a la ciudad de Valencia por mar.

Es obra del cantero de Xátiva, Francisco Figuerola aunque vecino de Valencia (lapicida sive architector).

A la terminación del puente en 1596 se acuerda la instalación de un casalicio que es encargado al mismo Figuerola. En su interior se coloca una cruz y sobre el tejado unas imágenes de San Vicente Ferrer, San Vicente Mártir y San Juan Bautista. En 1709 un rayo destroza parcialmente el casalicio por lo que es recompuesto pero cambiando la cruz por una imagen de la Virgen de los Desamparados, obra de Francisco Vergara el Mayor en 1721. El resto de las imágenes de los santos son retiradas.

Hacia 1677 se coloca otro segundo casalicio con una imagen de San Pascual Bailón, frente al de la Virgen.

La riada de 1776 deterioró ambos casalicios, por lo que la Fabrica Nova del Riu ordenó al escultor Francisco Sanchiz que restaurase la imagen de San Pascual y se construyera otra nueva imagen de la Virgen de los Desamparados. Las imágenes fueron colocadas nuevamente en 1782. La anterior imagen de la Virgen de los Desamparados por azares del destino iría a parar finalmente al Colegio Imperial de los Niños huérfanos de San Vicente donde sería completamente destruida durante la Guerra Civil en 1936.

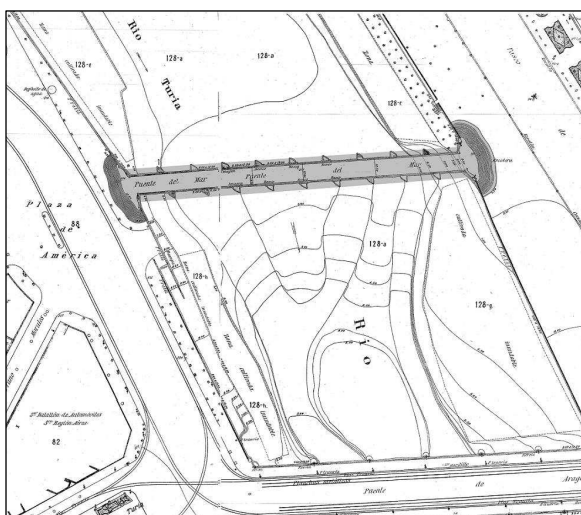
Durante el siglo XVIII se efectúan reformas en el puente, consistentes en poner adornos de bolas en la balaustrada y abrir algunos asientos o bancos en sus muros laterales.

No obstante el puente sufre constantes destrozos por las sucesivas riadas que se producen, por lo que las imágenes de los casalicios son constantemente renovadas y reparadas. En 1936 ambas imágenes son destruidas en el conflicto civil.

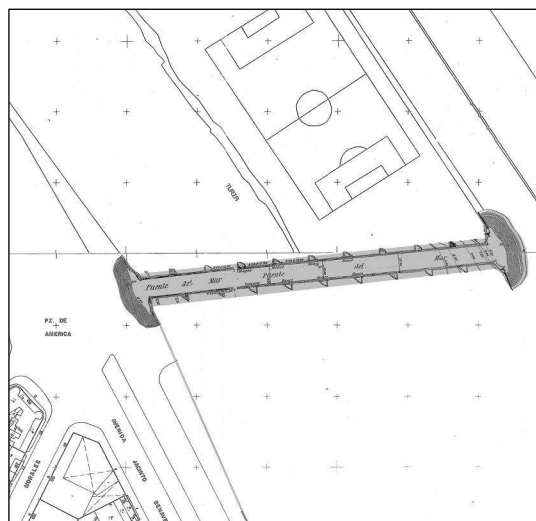
En 1943 el escultor de Vila-Real (Castellón) José Ortells López es encargado de tallar una nueva imagen de San Pascual Bailón, mientras que Vicente Navarro Romero quedó encargado de esculpir la nueva imagen de la Virgen de los Desamparados (1946) realizada en mármol crema. Imágenes que son las que se conservan en la actualidad en el mismo lugar original donde se colocaran las primeras allá por el siglo XVI.

En 1933 se convierte en puente peatonal tras realizar Javier Goerlich Lleó las grandes escalinatas y los dos pináculos que adornan ambos lados del puente. Es el único puente totalmente peatonal de todos los que tiene la ciudad.

El puente es obra de cantería, con diez arcos ojivales rebajados de 15.50 metros de luz cada uno. Tiene una longitud de 160 metros y 8,35 metros de ancho.



Cartográfico Municipal 1929-1945



Cartográfico C.G.C.C.T. 1980



PUENTE DEL MAR


5. REFERENCIAS TÉCNICAS:

AUTOR DEL PROYECTO:

FECHA DE CONSTRUCCION: 1592-1596 (siglo XVI)

SISTEMA CONSTRUCTIVO:

El puente es obra de cantería, construido con piedra de sillar, con diez arcos ojivales rebajados de 15.50 metros de luz cada uno. Tiene una longitud de 160 metros y 8,35 metros de ancho. En 1933 se convierte en puente peatonal tras realizar Javier Goerlich Lleó las grandes escalinatas y los dos pináculos que adornan ambos lados del puente. Es el único puente totalmente peatonal de todos los que tiene la ciudad.



6. VALORES PATRIMONIALES:

Valoración urbanística:

- Valor ambiental
- Integración Urbana
- Carácter articulador
- Carácter estructural

Valoración arquitectónica:

- Adscripción tipológica
- Carácter modelo referencia
- Ref. cultural-arquitectónica

Valoración socio-cultural:

- Referencia histórica



Valoración Pormenorizada:

Fachada Principal:

Fachada trasera o lateral:

Cubierta:

Estructura espacial interna:



PUENTE DEL MAR

7. ENTORNO DE AFECCION:

Delimitación del espacio afectado:

Descripción de la línea delimitadora:

8. REGIMEN DE INTERVENCION:

- Conservación
- Restauración
- Eliminación de elementos impropios
- Reposición de elementos primitivos
- Reforma y redistribución interior

Condiciones:

Criterios de intervención:

Toda intervención deberá respetar el puente en su integridad. Únicamente se permitirán obras de mantenimiento, exceptuando los siguientes elementos:

El solado de la bandeja del puente.

Los soportes del alumbrado público.

Elementos impropios: Cerramiento vial en fachada posterior

9. NORMATIVA DE APLICACIÓN:

Con carácter general será de aplicación lo establecido en la Ley del Patrimonio Cultural Valenciano (LPCV) – Ley 4/1998 de 11 de junio, del Consell de la Generalitat (DOGV nº 3.267 de 18/06/1998), modificada por la Ley 7/2004, de 19 de octubre y por la Ley 5/2007, de 9 de febrero y por la Ley 2/2010, de 31 de marzo, así como la Ley Urbanística Valenciana (LUV) – Ley 16/2005 de 30 de diciembre, del Consell de la Generalitat (DOGV nº 5.167 de 31/12/2005)

En aplicación de lo dispuesto en el art. 50.4 de la LPCV, cualquier actuación, pública o privada, que se lleve a cabo en el ámbito del BRL será notificada a la Conselleria competente en materia de cultura simultáneamente a que se produzca la notificación al interesado.

10. REFERENCIAS BIBLIOGRÁFICAS:

Ficha catálogo del Plan Especial de Protección del Ensanche de Valencia, Pla del Remei – Russafa Nord, P:E:P:1 :
Ficha 0-5

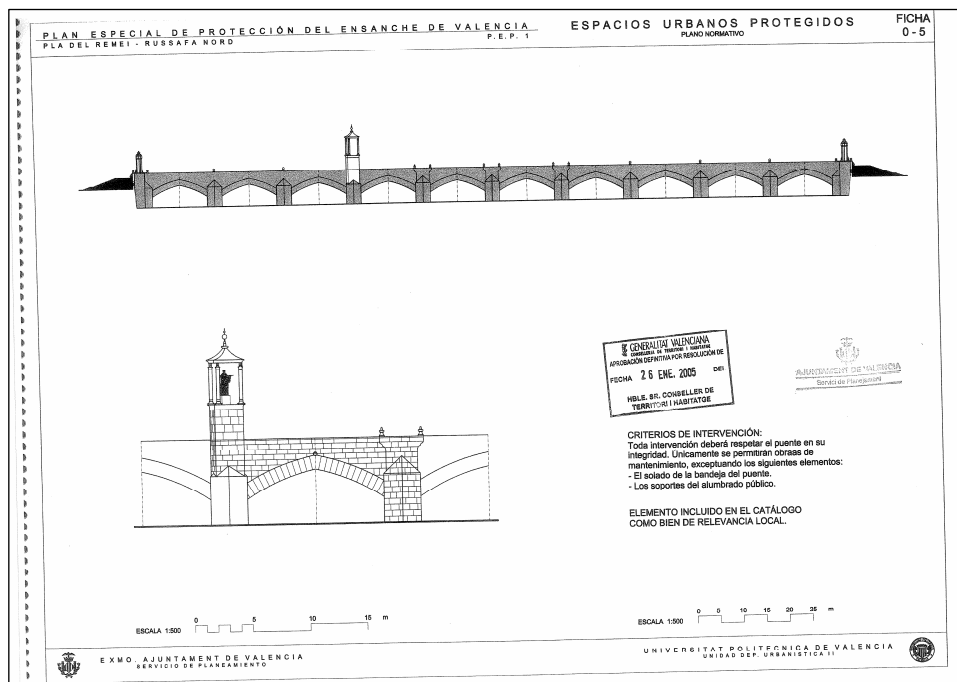
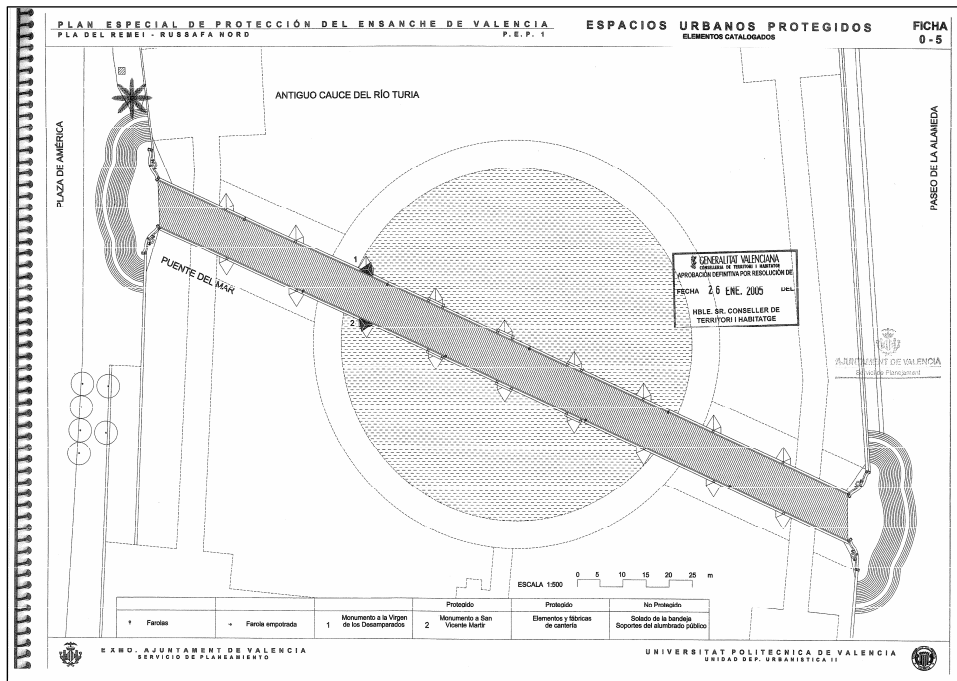
11. OBSERVACIONES:



REVISIÓN SIMPLIFICADA DEL PLAN GENERAL DE VALENCIA
CATALOGO DE BIENES Y ESPACIOS PROTEGIDOS
 Ordenación Estructural

PUENTE DEL MAR

Ficha Catálogo del Plan Especial de Protección del Ensanche de Valencia (PEP-1 ENSANCHE PLA REMEI – RUSSAFA)



AJUNTAMENT DE VALÈNCIA